




14. APÊNDICES


APÊNDICE A
FOTOS DOS ESPAÇOS ABERTOS DA SIDERÚRGICA



ESPAÇOS EXTERNOS DAS INDÚSTRIAS – FICHA DE LEVANTAMENTO DOS ESPAÇOS	
Indústria: Siderúrgica - Sapucaia do Sul/RS	Nome: Início da implantação do paisagismo.
Área total terreno: 78 Hectares	
Fotos	Descrição do espaço/Observações
	<p>Andamento das obras de paisagismo da siderúrgica (1975). Terreno plano, próximo ao rio dos Sinos. Foi feito aterro em forma de taludes.</p> <p>A movimentação de grande quantidade de aterro dificultou a conservação da vegetação nativa.</p>
	<p>A foto ao lado (1975) mostra o preparo de caminhos, taludes, refeitório ao fundo, e luminárias. As árvores ao fundo, não pertencem ao lote da siderúrgica.</p>
	<p>Nesta foto (1975) já percebemos o enleivamento próximo ao refeitório. A foto seguinte mostra o mesmo local em 2007.</p>

ESPAÇOS EXTERNOS DAS INDÚSTRIAS – FICHA DE LEVANTAMENTO DOS ESPAÇOS	
Indústria: Siderúrgica - Sapucaia do Sul/RS	Nome: Paisagismo próximo ao refeitório.
Área total terreno: 78 Hectares	
Fotos	Descrição do espaço/Observações
	<p>Caminho para refeitório (2007). A pavimentação dos caminhos é em concreto aparente, os taludes cobertos por grama, e aparecem árvores ao fundo desenvolvidas.</p>
	<p>Área para automóveis (1979). As vias de trânsito também são em concreto aparente. Observamos parte do estacionamento, com as árvores ainda jovens, e o castelo d'água (reservatório) ao fundo.</p>
	<p>Área para automóveis (2007). A foto mostra quase o mesmo ângulo, da anterior, dezoito anos após, com as árvores desenvolvidas.</p>

ESPAÇOS EXTERNOS DAS INDÚSTRIAS – FICHA DE LEVANTAMENTO DOS ESPAÇOS	
Indústria: Siderúrgica - Sapucaia do Sul/RS	Nome: Paisagismo próximo ao refeitório.
Área total terreno: 78 Hectares	
Fotos	Descrição do espaço/Observações
	Acesso refeitório (1979). Ao fundo aparecem dois toldos identificando os acessos aos refeitórios (acesso produção e administração). Junto ao prédio canteiros com vegetação arbustiva e herbácea. Atualmente o acesso ao refeitório foi ampliado com fechamento lateral em vidro.
	Acesso refeitório (1979). Afastando um pouco mais, observamos as árvores ainda jovens, em desenvolvimento.
	Acesso refeitório (2007). Atualmente o caminho está coberto por árvores permitindo um maior conforto.

ESPAÇOS EXTERNOS DAS INDÚSTRIAS – FICHA DE LEVANTAMENTO DOS ESPAÇOS	
Indústria: Siderúrgica - Sapucaia do Sul/RS	Nome: Paisagismo próximo ao refeitório.
Área total terreno: 78 Hectares	
Fotos	Descrição do espaço/Observações
	Acesso refeitório (2008). A imagem mostra o acesso ao refeitório ampliado, e com local para colocação dos capacetes de segurança, durante as refeições.
	Acesso refeitório (2007). Aqui já observamos a intensa presença de vegetação e o cuidado com organização do espaço externo, definindo claramente os caminhos e áreas de estacionamento. A sinalização sempre está presente.
	Acesso refeitório (2007). O trajeto da área de produção até o refeitório é feito por ônibus e, após, um trecho de caminhada. Já o pessoal da administração, por estar mais próximo se desloca caminhando.




ESPAÇOS EXTERNOS DAS INDÚSTRIAS – FICHA DE LEVANTAMENTO DOS ESPAÇOS	
Indústria: Siderúrgica - Sapucaia do Sul/RS	Nome: Paisagismo próximo ao Prédio administrativo.
Área total terreno: 78 Hectares	
Fotos	Descrição do espaço/Observações
	Entorno da administração (2007). Observa-se a concentração de árvores e sombreamento, tornando o espaço mais agradável.
	Caminhos arborizados (2007). As árvores sombreado os caminhos e estacionamento, favorecendo o trajeto do percurso das paradas de ônibus até o refeitório.
	Parada de ônibus (2007). Cobertura identificando o local de chegada/saída dos ônibus. Após, os funcionários seguem caminhando. Num primeiro plano observamos lixeiras demonstrando o cuidado com a limpeza.




ESPAÇOS EXTERNOS DAS INDÚSTRIAS – FICHA DE LEVANTAMENTO DOS ESPAÇOS	
Indústria: Siderúrgica - Sapucaia do Sul/RS	Nome: Caminhos e locais para descanso.
Área total terreno: 78 Hectares	
Fotos	Descrição do espaço/Observações
	<p>Ponto de ônibus (2007). Local para descanso pavimentado com blocos de basalto, e coberto por árvores. Observou-se a falta de telhado para proteção em dias de chuva.</p>
	<p>Locais com bancos (2007). Bancos para descanso próximo ao refeitório. Arborização menos densa, possibilitando um sol filtrado. De acordo com a temperatura do dia, a população procura diferentes tipos de sombra.</p>
	<p>Locais com bancos (2007). A vegetação está sempre presente, com árvores, arbustos, herbáceas, ou gramíneas.</p>

ESPAÇOS EXTERNOS DAS INDÚSTRIAS – FICHA DE LEVANTAMENTO DOS ESPAÇOS	
Indústria: Siderúrgica - Sapucaia do Sul/RS	Nome: Área administrativa.
Área total terreno: 78 Hectares	
Fotos	Descrição do espaço/Observações
	Administração (2007). Fachada principal da administração da siderúrgica. Observa-se a vegetação presente.
	Administração (2007). Outro ângulo da fachada principal, com a base dos mastros num primeiro plano, e o castelo d'água ao fundo.
	Administração (2007). Estacionamento em frente ao prédio administrativo que foi ampliado recentemente.

ESPAÇOS EXTERNOS DAS INDÚSTRIAS – FICHA DE LEVANTAMENTO DOS ESPAÇOS	
Indústria: Siderúrgica - Sapucaia do Sul/RS	Nome: Área administrativa e trilha.
Área total terreno: 78 Hectares	
Fotos	Descrição do espaço/Observações
	<p>A ave Quero-quero defendendo ninho de lagartos, no estacionamento (2007). Este é um registro da presença da fauna, atraída pela presença da vegetação. Observamos também muitos pássaros, e outros tipos de animais.</p>
	<p>Trilha sob árvores (2007). Esta trilha foi construída mais recentemente, sendo bastante freqüentada por funcionários que trabalham na administração. A trilha se localiza ao lado do prédio do refeitório.</p>
	<p>Trilha sob árvores (2007). Junto à trilha encontramos bancos em áreas de sombra.</p>




ESPAÇOS EXTERNOS DAS INDÚSTRIAS – FICHA DE LEVANTAMENTO DOS ESPAÇOS	
Indústria: Siderúrgica - Sapucaia do Sul/RS	Nome: Trilha e prédio da Fundação.
Área total terreno: 78 Hectares	
Fotos	Descrição do espaço/Observações
	Trilha sinuosa (2007). A trilha foi projetada em piso de concreto e possui largura que permite circular três pessoas simultaneamente.
	Identificação de espécies (2007). Convém destacar a identificação das espécies vegetais, com placas junto aos exemplares.
	Playground na fundação (2007). Na parte frontal de prédio da fundação encontra-se área de lazer para crianças que acompanham pais funcionários que buscam prestação de serviços médicos e outros oferecidos pela Fundação.

ESPAÇOS EXTERNOS DAS INDÚSTRIAS – FICHA DE LEVANTAMENTO DOS ESPAÇOS	
Indústria: Siderúrgica - Sapucaia do Sul/RS	Nome: Prédio Fundação e Portaria principal.
Área total terreno: 78 Hectares	
Fotos	Descrição do espaço/Observações
	<p>Estar junto à Fundação (2007). Outra visão do playground junto ao prédio da Fundação.</p>
	<p>Portão principal (2007). Guarita para controle e identificação dos visitantes, e também arborizada.</p>
	<p>Portão principal (2007). A foto mostra o sombreamento das árvores possibilitando um melhor conforto térmico.</p>

ESPAÇOS EXTERNOS DAS INDÚSTRIAS – FICHA DE LEVANTAMENTO DOS ESPAÇOS	
Indústria: Siderúrgica - Sapucaia do Sul/RS	Nome: Proximidades do prédio dos Recursos Humanos.
Área total terreno: 78 Hectares	
Fotos	Descrição do espaço/Observações
	Estacionamento funcionários (2007). As árvores sombreiam o estacionamento quase na totalidade.
	Estacionamento coberto para motos e bicicletas dos funcionários (2007).
	Bancos em frente prédio dos Recursos Humanos (2007). Este espaço é bastante visitado por pessoas da produção, por se localizar próximo às paradas de ônibus.




ESPAÇOS EXTERNOS DAS INDÚSTRIAS – FICHA DE LEVANTAMENTO DOS ESPAÇOS	
Indústria: Siderúrgica - Sapucaia do Sul/RS	Nome: Possibilidades de descanso.
Área total terreno: 78 Hectares	
Fotos	Descrição do espaço/Observações
	Bancos na portaria para a produção (2007). Outra visão dos bancos junto ao prédio da administração, bastante freqüentados.
	Lugares procurados (2007). Alguns funcionários preferem buscar o descanso junto às árvores, deitados sobre o gramado.
	Bancos visitados (2007). Em locais tranqüilos, os bancos são bastante procurados.

ESPAÇOS EXTERNOS DAS INDÚSTRIAS – FICHA DE LEVANTAMENTO DOS ESPAÇOS	
Indústria: Siderúrgica - Sapucaia do Sul/RS	Nome: SAC- Área de lazer dos funcionários.
Área total terreno: 78 Hectares	
Fotos	Descrição do espaço/Observações
	SAC - Área de lazer (2007). Acesso principal do complexo de lazer que contempla um campo de futebol, ginásio esportivo, academia, galpão crioulo, playground, e áreas de apoio.
	Ginásio com academia (2007). Ginásio de esportes e campo de futebol. Este local possibilita, além da prática de esportes, eventos, festas, cursos e outras atividades.
	Galpão Crioulo (2007). O local para eventos e cursos fica rodeado de árvores, e no centro de um talude.

ESPAÇOS EXTERNOS DAS INDÚSTRIAS – FICHA DE LEVANTAMENTO DOS ESPAÇOS	
Indústria: Siderúrgica - Sapucaia do Sul/RS	Nome: SAC- Área de lazer.
Área total terreno: 78 Hectares	
Fotos	Descrição do espaço/Observações
	<p>Campo de futebol (2007). A imagem mostra o amplo campo, ginásio de esportes ao fundo, e arvoredo no perímetro.</p>
	<p>Pista de atletismo (2007). A pista localiza-se ao entorno do campo de futebol, e oferece possibilidade para corridas. A foto mostra funcionário exercitando-se em horário de intervalo.</p>
	<p>Playground junto ao campo (2007). Os brinquedos atraem as crianças, e oportunizam momentos de diversão.</p>

ESPAÇOS EXTERNOS DAS INDÚSTRIAS – FICHA DE LEVANTAMENTO DOS ESPAÇOS	
Indústria: Siderúrgica - Sapucaia do Sul/RS	Nome: Área de churrasqueiras.
Área total terreno: 78 Hectares	
Fotos	Descrição do espaço/Observações
	Área para churrasqueiras (2007). Portão de acesso à área de churrasqueiras freqüentadas por funcionários em fins-de-semana, e datas especiais.
	Churrasqueiras para funcionários (2007). Em meio ao verde, localizam-se as churrasqueiras e mesas. Muitas árvores tornam o espaço atraente.
	Viveiro de plantas (2007). Este viveiro possibilita a manutenção de plantas debilitadas, e multiplicação de mudas. Atualmente está sendo pouco utilizado.




APÊNDICE B
FOTOS DOS ESPAÇOS ABERTOS DA METALÚRGICA

ESPAÇOS EXTERNOS DAS INDÚSTRIAS – FICHA DE LEVANTAMENTO DOS ESPAÇOS	
Indústria: Metalúrgica – Gravataí/RS	Nome: Localização das edificações no terreno.
Área total terreno: 10 Hectares	
Fotos	Descrição do espaço/Observações
	Início obras da metalúrgica (1976). Segunda indústria a se instalar no Distrito Industrial de Gravataí/RS. O terreno natural era alagadiço, e foi feito terraplenagem, ocasionando a retirada da vegetação nativa.
	Vista aérea da indústria, em 1982, aonde visualizamos o pavilhão da produção (esquerda), e prédios da administração e refeitório (direita). Observa-se também, estacionamento funcionários e o primeiro lago. Neste período os espaços externos ainda não estavam definidos, pois o paisagismo não existia.
	Nesta foto o paisagismo já aparece, e começa a organizar os espaços externos, possibilitando o surgimento de lugares procurados pelos funcionários, em horas livres. Percebe-se a inserção de árvores, criando áreas de sombra, e possibilitando maior conforto.

ESPAÇOS EXTERNOS DAS INDÚSTRIAS – FICHA DE LEVANTAMENTO DOS ESPAÇOS	
Nome: Localização das edificações no terreno, e portaria.	
Área total terreno: 10 Hectares	
Fotos	Descrição do espaço/Observações
	<p>A foto ao lado mostra o refeitório à esquerda, ao fundo pavilhão da produção, e a direita cancha esportiva (não existe mais), já demonstrando a preocupação da indústria com a utilização dos espaços externos, e o lazer dos funcionários.</p>
	<p>Portão de acesso à indústria (2007), permitindo acesso ao estacionamento. Aparecem árvores de grande porte, sombreando a área.</p>
	<p>Guarita à direita (2007), para controle de entrada/saída. Neste local, externo, podemos visualizar bancos que caracterizam lugares de fumantes, já que não é permitido fumar no pátio da indústria. As árvores aparecem novamente, sombreando. A partir desse ponto já percebemos o cuidado da indústria com o tratamento paisagístico.</p>

ESPAÇOS EXTERNOS DAS INDÚSTRIAS – FICHA DE LEVANTAMENTO DOS ESPAÇOS	
Indústria: Metalúrgica – Gravataí/RS	Nome: Administração e estacionamento.
Área total terreno: 10 Hectares	
Fotos	Descrição do espaço/Observações
	<p>Letreiro junto ao estacionamento de visitantes e funcionários, informando a utilização de recursos naturais, e o cuidado com as responsabilidades ambientais (2007).</p>
	<p>Acesso social da administração, com jardins ornamentais junto ao caminho (2007).</p>
	<p>Prédio administrativo à direita, e jardim ornamental acompanhando o trajeto dos visitantes (2007).</p>

ESPAÇOS EXTERNOS DAS INDÚSTRIAS – FICHA DE LEVANTAMENTO DOS ESPAÇOS	
Indústria: Metalúrgica – Gravataí/RS	Nome: Prédio Expedição, e refeitório.
Área total terreno: 10 Hectares	
Fotos	Descrição do espaço/Observações
	Jardim ornamental em frente à Expedição, e caminho arborizado, à direita, junto ao prédio da produção (2007). Este caminho é visitado nos intervalos, possibilitando caminhadas.
	Circulação coberta que liga o prédio da produção ao refeitório (2007). Ao fundo visualizamos o refeitório, e funcionários transitando em horário de almoço. No primeiro plano, jardim ornamental, com esculturas e sino de vento.
	Horta de temperos/chás junto ao refeitório, com identificação das espécies, cultivadas por jardineiros da empresa, e colhidas/degustadas pelos funcionários (2007).

ESPAÇOS EXTERNOS DAS INDÚSTRIAS – FICHA DE LEVANTAMENTO DOS ESPAÇOS	
Indústria: Metalúrgica – Gravataí/RS	Nome: Áreas de lazer.
Área total terreno: 10 Hectares	
Fotos	Descrição do espaço/Observações
	Sala (reuniões, palestras, eventos). Local para confraternização funcionários (2007).
	Sala de jogos (Ping-pong, Sinuca, Fla-flu) para recreação nos intervalos (2007). À frente Quiosque, e jardim ornamental, com esculturas.
	Lago artificial com trilha e vegetação ao entorno (2007). Local tranquilo procurado para lazer passivo.




ESPAÇOS EXTERNOS DAS INDÚSTRIAS – FICHA DE LEVANTAMENTO DOS ESPAÇOS	
Indústria: Metalúrgica – Gravataí/RS	Nome: Áreas de lazer e circulação coberta.
Área total terreno: 10 Hectares	
Fotos	Descrição do espaço/Observações
	Lago com marrecos, possibilitando contemplar a fauna (2007).
	Circulação coberta que liga o pavilhão da produção ao refeitório (2007). Este caminho é circundado por vegetação, próximo ao lago, e possui bancos distribuídos na sua extensão.
	Local de encontro sob circulação coberta, bastante freqüentado (2007).

ESPAÇOS EXTERNOS DAS INDÚSTRIAS – FICHA DE LEVANTAMENTO DOS ESPAÇOS	
Indústria: Metalúrgica - Gravataí/RS	Nome: Trilhas cobertas com vegetação.
Área total terreno: 10 Hectares	
Fotos	Descrição do espaço/Observações
	Caminho pavimentado junto ao prédio da produção rodeado com vegetação (2007).
	Caminho pavimentado repleto de vegetação (2007).
	Caminhos pavimentados acompanhados de vegetação, bastante procurados para caminhadas em horário de intervalo (2007).

ESPAÇOS EXTERNOS DAS INDÚSTRIAS – FICHA DE LEVANTAMENTO DOS ESPAÇOS	
Indústria: Metalúrgica – Gravataí/RS	Nome: Trilhas e caminhos.
Área total terreno: 10 Hectares	
Fotos	Descrição do espaço/Observações
	Trilha pavimentada junto prédio da produção com vegetação arbórea (2007).
	Caminho junto ao lago, possibilitando tranquilidade (2007).
	A preservação da natureza está sempre presente, mesmo obstruindo possíveis caminhos (2007). Ao lado letreiro: "Curve-se diante da Natureza".

ESPAÇOS EXTERNOS DAS INDÚSTRIAS – FICHA DE LEVANTAMENTO DOS ESPAÇOS	
Indústria: Metalúrgica – Gravataí/RS	Nome: Trilhas e caminhos.
Área total terreno: 10 Hectares	
Fotos	Descrição do espaço/Observações
	Banco em frente ao prédio administrativo, no jardim, logo atrás uma réplica de Jacaré como ornamentação e visualização de nossa fauna (2007).
	Quiosque com banco próximo à sala de jogos (2007).
	Bancos em local tranquilo entre o prédio administrativo e o prédio da expedição (2007).




ESPAÇOS EXTERNOS DAS INDÚSTRIAS – FICHA DE LEVANTAMENTO DOS ESPAÇOS	
Indústria: Metalúrgica – Gravataí/RS	Nome: Caminho que liga área de produção à área de lazer, e recanto.
Área total terreno: 10 Hectares	
Fotos	Descrição do espaço/Observações
	Acesso pavimentado com lago na lateral, permitindo livre acesso de emas e ovelhas, que pertencem à indústria (2007). Utilizado para caminhadas em horário de intervalo. Esse acesso é paralelo a Auto-estrada BR-290.
	Portão de acesso à área de lazer, com controle de passagem de animais (estrado ao nível o solo).
	Recanto sob árvore com bancos rústicos em meio ao gramado (2007).

ESPAÇOS EXTERNOS DAS INDÚSTRIAS – FICHA DE LEVANTAMENTO DOS ESPAÇOS	
Indústria: Metalúrgica – Gravataí/RS	Nome: Bancos junto aos banheiros, e animais soltos no campo.
Área total terreno: 10 Hectares	
Fotos	Descrição do espaço/Observações
	Bancos sob cobertura junto aos banheiros externos. Local próximo ao refeitório, e tranquilo (2007).
	Emas e ovelhas soltas no campo. (2007).
	Galinhas de Angola junto ao Pomar (2007).

ESPAÇOS EXTERNOS DAS INDÚSTRIAS – FICHA DE LEVANTAMENTO DOS ESPAÇOS	
Indústria: Metalúrgica – Gravataí/RS	Nome: Área de lazer.
Área total terreno: 10 Hectares	
Fotos	Descrição do espaço/Observações
	Galpão crioulo na área de lazer (2007). O prédio é circundado por vegetação tornando-o bem acolhedor.
	Próximo ao Galpão crioulo, o paisagismo é bastante ornamental, com esculturas de aves (2007).
	Junto ao acesso da área de lazer encontramos também, peças antigas de artefatos em madeira (2007).

ESPAÇOS EXTERNOS DAS INDÚSTRIAS – FICHA DE LEVANTAMENTO DOS ESPAÇOS	
Indústria: Metalúrgica – Gravataí/RS	Nome: Área de lazer.
Área total terreno: 10 Hectares	
Fotos	Descrição do espaço/Observações
	Vegetação nativa com bancos e esculturas de animais (2007).
	Playground junto ao Galpão crioulo aberto aos filhos dos funcionários e comunidade carente vizinha (2007).
	Playground em madeira junto ao Galpão crioulo (2007).

ESPAÇOS EXTERNOS DAS INDÚSTRIAS – FICHA DE LEVANTAMENTO DOS ESPAÇOS	
Indústria: Metalúrgica – Gravataí/RS	Nome: Áreas de apoio à comunidade vizinha.
Área total terreno: 10 Hectares	
Fotos	Descrição do espaço/Observações
	Casa para sala de aula e outras atividades da comunidade vizinha carente (2007).
	Consultório dentário para atendimento da comunidade vizinha carente (2007).
	Churrasqueiras coletivas para utilização dos funcionários em finais de semana e eventos (2007).

ESPAÇOS EXTERNOS DAS INDÚSTRIAS – FICHA DE LEVANTAMENTO DOS ESPAÇOS	
Indústria: Metalúrgica – Gravataí/RS	Nome: Área de lazer e tratamento água utilizada.
Área total terreno: 10 Hectares	
Fotos	Descrição do espaço/Observações
	Acesso à trilha da mata nativa próximo ao galpão crioulo (2007).
	Lago com peixes que possibilita pescarias agendadas entre os funcionários (2007).
	Lago de tratamento da água utilizada pela empresa, com vegetação aquática (2007).

ESPAÇOS EXTERNOS DAS INDÚSTRIAS – FICHA DE LEVANTAMENTO DOS ESPAÇOS	
Indústria: Metalúrgica – Gravataí/RS	Nome: Área de tratamento da água, e composteira.
Área total terreno: 10 Hectares	
Fotos	Descrição do espaço/Observações
 <p>SISTEMA DE TRATAMENTO NATURAL DE EFLUENTES COM CARGA ORGÂNICA PROVENIENTES DO REFEITÓRIO E FOSSA SÉPTICA.</p> <ul style="list-style-type: none"> • Canal com espelho de água com 70 centímetros de profundidade e 100 metros de comprimento, em mínimo declive. • Plantas nativas absorvem nitrogênio e fósforo, purificando a água. • A presença de raios solares ultravioleta na água, destroem microorganismos patogênicos. • O sistema é sustentável, não utilizando produtos químicos ou consumindo energia. 	Placa com letreiro explicativo sobre o sistema de tratamento de efluentes (2007).
	Local para preparo da compostagem, que servirá de adubo orgânico ao jardim (2007).
	Identificação espécies vegetais, utilizando garrafa plástica de 600 ml. (2007).

ESPAÇOS EXTERNOS DAS INDÚSTRIAS – FICHA DE LEVANTAMENTO DOS ESPAÇOS	
Indústria: Metalúrgica – Gravataí/RS	Nome: Área de tratamento da água, e composteira.
Área total terreno: 10 Hectares	
Fotos	Descrição do espaço/Observações
	Canteiro da horta junto ao refeitório (2007).
	Canteiro com características tropicais e ornamentado com escultura de um Tucano (2007).
	Jardim ornamental em frente ao prédio da expedição, demonstrando a preocupação também com a beleza da proposta paisagística (2007).

APÊNDICE C**QUESTIONÁRIO PARA OS USUÁRIOS DOS ESPAÇOS EXTERNOS EM INDÚSTRIAS:**

1. O que você acha dos espaços abertos de sua empresa?

2. Você frequenta outros espaços abertos?

Freqüentemente, às vezes ou, nunca.

3. Quais lugares você prefere?

4. Quando você frequenta?

Verão, inverno ou qualquer período?

5. O que você mudaria nesses espaços?

6. Os jardins da empresa trazem benefícios para sua vida?

Quais?

7. Você tem contato visual com o jardim enquanto trabalha?

Sim ou não?

8. Acha importante ter contato visual com o jardim?

9. Gênero:

Masculino ()

Feminino ()

10. Idade:

11. Em qual setor atua na empresa?

12. Quanto tempo trabalha na empresa?

Data:

Características do tempo: