

Elisa C. da Silveira Delfino

Graduanda em Geografia/UFRGS (Bolsista BIC-UFRGS)

Dirce M. Antunes Suertegaray

Profª. Dra. Do Departamento de Geografia/UFRGS (Orientadora)



1. INTRODUÇÃO

A atividade de pesquisa insere-se no projeto **Cartografia Social em Comunidades Ribeirinhas FLONA de Tefé – Amazonas**, realizado em parceria com o Instituto Chico Mendes da Biodiversidade (ICMBio/Tefé)

A FLONA de Tefé conta com uma área estimada em 1.020.000ha (um milhão e vinte mil hectares) e está localizada no interior do estado do Amazonas. Abrange partes dos municípios de Alvarães, Juruá, Carauari e Tefé. Sua população é de, aproximadamente, 500 famílias.

Este estudo visa compreender a **dinâmica das atividades** realizadas pelos habitantes da FLONA, a sua **organização espacial e temporal**, além de entender a **dimensão** e a **densidade** do trabalho por eles realizado ao longo do dia e do ano, para, além de revelar particularidades sobre o modo de vida da população ribeirinha local, dar corpo às demandas buscadas por essa população.



Grupo Fig. 1

2. OBJETIVO

O objetivo consistiu em construir, juntamente com as comunidades ribeirinhas, o conhecimento dos **modos de vida da população local** e dar a dimensão visual necessária para representação das suas atividades através de gráficos. O propósito a ser edificado era, a partir da fala dos próprios ribeirinhos, a **representação temporal** de suas atividades sob dois aspectos: o cotidiano, expresso na **jornada diária de trabalho**, e os fazeres anuais dentro das atividades de extrativismo, roçado e pesca, representados pelo **Ciclo Anual da Produção**.



Fig. 2




Fig. 3

3. MATERIAIS E MÉTODOS

A metodologia utilizada no presente estudo está baseada na **Cartografia Participativa** e foi desenvolvida através de **perguntas formuladas pelo grupo de pesquisa** do Núcleo de Estudos Geografia e Ambiente (NEGA-UFRGS), em conjunto com os gestores do ICMBio-Tefé. Os questionamentos refletiam **sobre as atividades realizadas pelos ribeirinhos** considerando o seu cotidiano e a **produção** ao longo de um ano de trabalho.

Para esta atividade se fez necessária a participação de todo o grupo de representantes das comunidades presentes nas reuniões e a mediação por um grupo de dois pesquisadores que alternava a cada reunião. Foi pensado um **formato circular** para os ciclos, a fim de que as informações pudessem ser **melhor completadas e visualizadas**.

Inicialmente a representação foi feita em papel pardo (Fig. 4 e 5) e, posteriormente, passado para o meio digital, utilizando-se os programas **Microsoft Excel** e **Microsoft PowerPoint**, que deram a dimensão necessária aos gráficos gerados analogicamente.




Fig. 4




Fig. 5

4. RESULTADOS

Como resultado obteve-se a realização de dois gráficos por setor administrativo da FLONA: o **Ciclo Anual da Produção** (Fig. 6) e a **Jornada Diária de Trabalho** (Fig. 7), que serviram tanto para promover articulações de cunho **social e econômico** para a população local, como para complementar a construção do **processo do plano de manejo** propostos pelos atuais gestores da Unidade de Conservação. Com base nesses gráficos foi construída uma análise do **Modo de vida** dos ribeirinhos que, além da auxiliar a constituição do Plano de Manejo, permitiu aos ribeirinhos o reconhecimento de seu trabalho e nele as **dificuldades e possibilidades de mudança** - que os próprios atores consideraram relevantes - em diferentes aspectos de suas vidas.

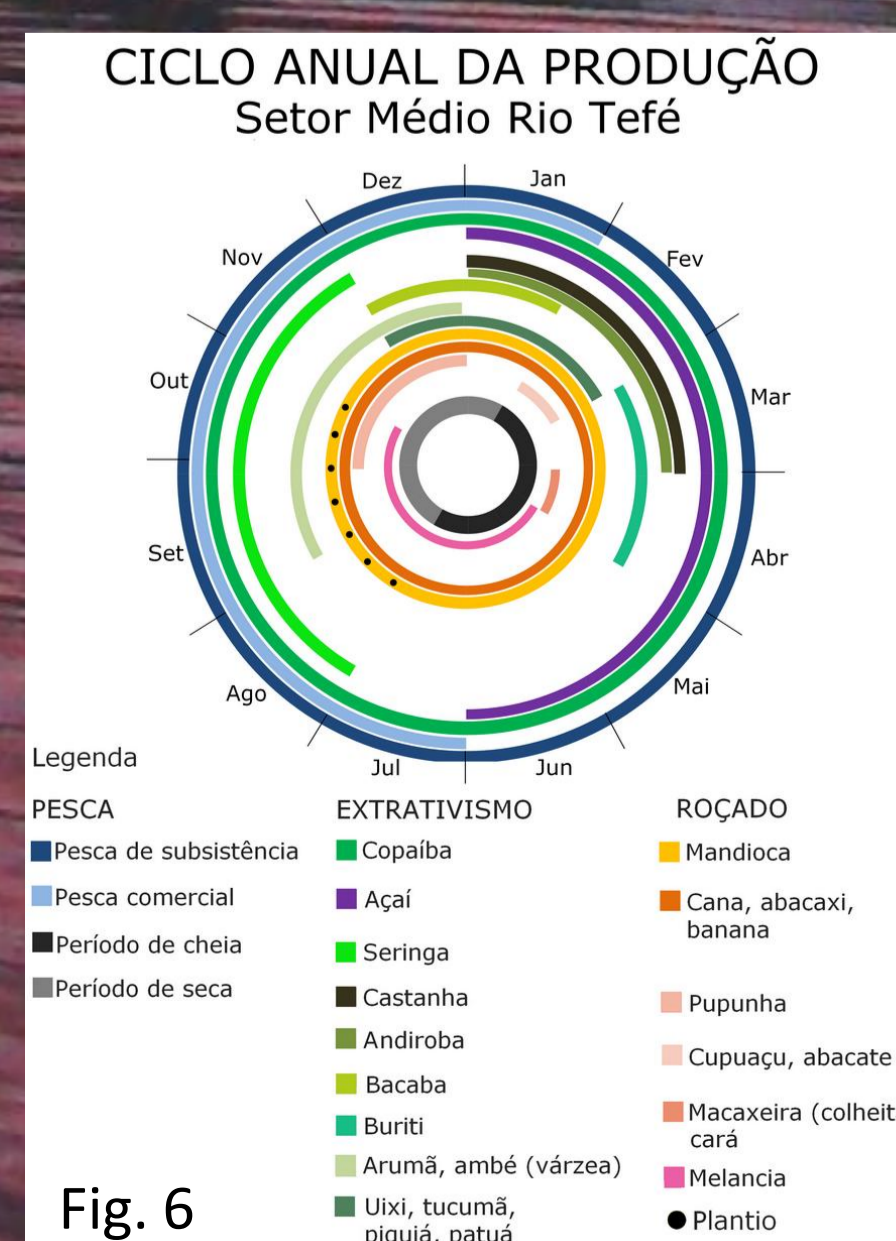


Fig. 6

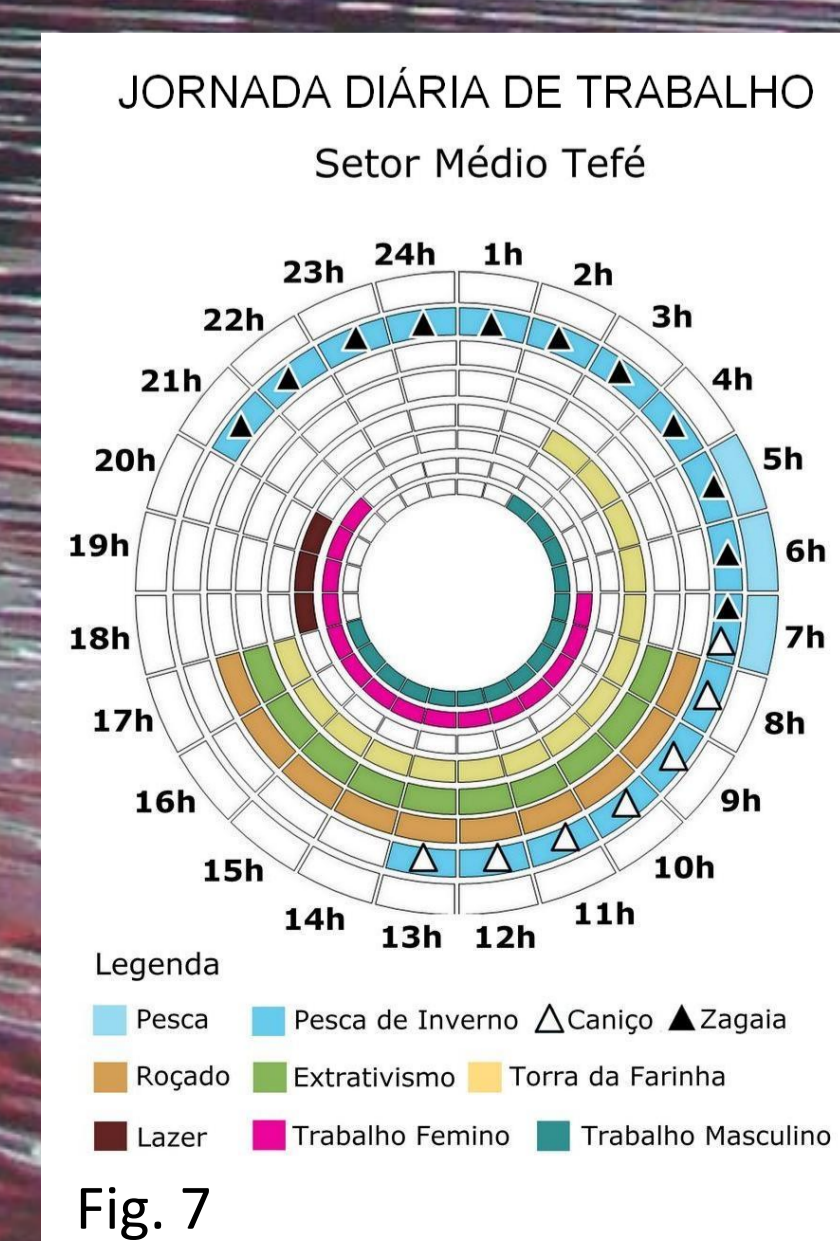


Fig. 7